SEZIONE V010
PROGRESSIVA m 2659.97

TR [anni]	Livello acqua [m.s.m.]
50	953.44
200	954.13
500	954.36

SCALA 1 : 200

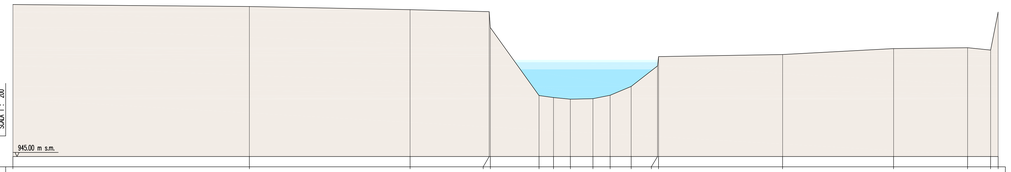

PICCHETTO																							
DISTANZA PARZIALE (m)	0.00	22.94	15.60	7.68	4.72	1.41	1.63	2.19	1.67	2.04	2.56	12.04	10.77	7.18	2.23								
DISTANZA PROGRESSIVA (m)	0.00	22.94	38.54	46.22	50.93	52.35	53.98	56.18	57.85	59.89	62.45	74.49	85.46	92.64	94.87	95.60							
QUOTE TERRENO (m s.m.)	959.25	959.55	959.25	959.05	959.37	959.02	959.72	959.56	959.61	959.84	951.80	953.79	954.89	954.90	955.47	955.56	955.33	959.02					

SEZIONE V009
PROGRESSIVA m 2704.00

TR [anni]	Livello acqua [m.s.m.]
50	950.69
200	951.28
500	951.45

SCALA 1 : 200

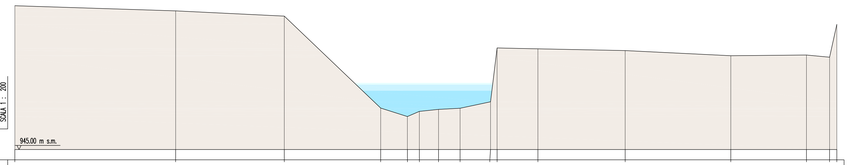

PICCHETTO																							
DISTANZA PARZIALE (m)	0.00	15.60	10.54	9.36	2.59	1.86	2.09	2.96	3.96	8.47	10.25	7.34	2.25										
DISTANZA PROGRESSIVA (m)	0.00	15.60	26.14	35.50	38.09	39.95	41.11	43.20	46.16	54.63	64.88	72.22	74.47										
QUOTE TERRENO (m s.m.)	959.85	958.45	957.94	949.02	948.20	948.70	948.88	949.00	949.63	954.05	954.77	954.60	954.10	954.17	953.96	953.74							

SEZIONE V008
PROGRESSIVA m 2732.19

TR [anni]	Livello acqua [m.s.m.]
50	949.56
200	950.12
500	950.27

SCALA 1 : 200

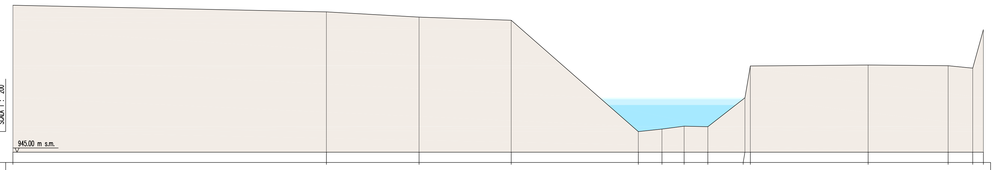

PICCHETTO																							
DISTANZA PARZIALE (m)	0.00	30.42	8.99	8.94	12.34	2.29	2.15	2.30	3.60	11.43	7.76	2.39											
DISTANZA PROGRESSIVA (m)	0.00	30.42	39.41	48.35	60.69	62.98	65.13	67.43	71.03	71.29	82.89	90.75	93.14	94.17									
QUOTE TERRENO (m s.m.)	959.25	958.61	958.10	957.80	956.99	947.74	947.52	947.47	949.37	950.95	950.45	953.39	953.15	956.88									

SEZIONE V007
PROGRESSIVA m 2755.92

TR [anni]	Livello acqua [m.s.m.]
50	950.25
200	951.19
500	951.45

SCALA 1 : 200

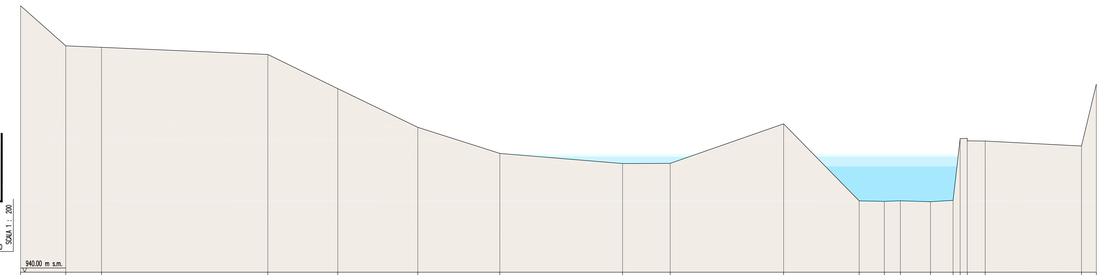

PICCHETTO																							
DISTANZA PARZIALE (m)	0.00	4.39	3.47	7.86	16.14	6.79	7.76	7.96	11.91	4.62	11.01	7.33	2.44	1.56	2.92	2.19	1.75	9.34	1.44				
DISTANZA PROGRESSIVA (m)	0.00	4.39	7.86	24.00	30.79	38.55	46.51	58.42	63.04	74.05	81.38	83.82	85.38	88.30	90.49	92.68	94.43	103.77	105.21	106.39			
QUOTE TERRENO (m s.m.)	965.84	961.96	961.81	961.12	957.80	954.65	953.52	950.54	950.55	954.39	946.61	946.87	946.92	946.84	946.96	946.98	947.16	950.72	950.24	950.24			

SEZIONE V006
PROGRESSIVA m 2786.36

TR [anni]	Livello acqua [m.s.m.]
50	948.17
200	948.57
500	948.67

SCALA 1 : 200

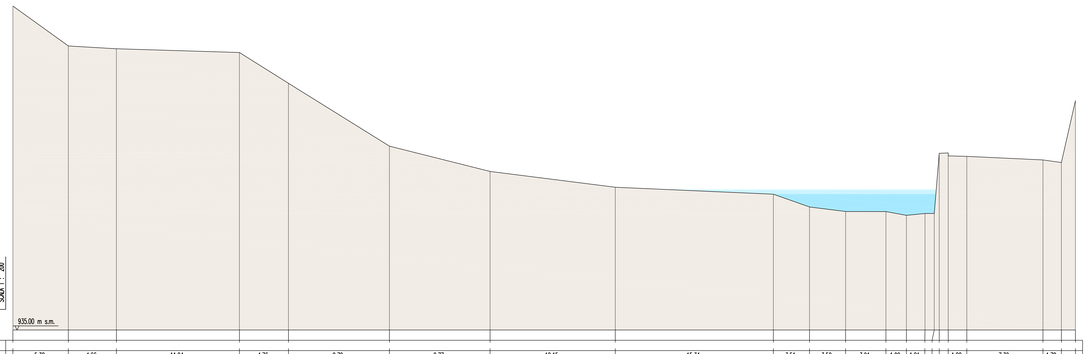

PICCHETTO																							
DISTANZA PARZIALE (m)		5.38	4.66	11.94	4.76	9.79	9.77	12.15	15.34	3.51	3.50	3.91	1.99	1.81			1.80	7.39	1.79				
DISTANZA PROGRESSIVA (m)	0.00	5.38	10.04	21.98	26.74	36.53	46.30	58.45	73.79	77.30	80.80	84.71	86.70	88.51	88.60	88.69	90.49	98.88	100.67				
QUOTE TERRENO (m s.m.)	966.43	962.56	962.29	951.92	950.83	952.84	950.38	948.85	948.17	946.94	946.50	946.49	946.12	946.30	946.30	946.17	952.18	951.89	951.85	951.50			
																					951.25	951.74	953.10
																							952.25

NOTA: I livelli indicati non tengono conto dell'effetto di sovralzo in curva, che invece è stato considerato nella delimitazione planimetrica delle fasce di esondazione.

LEGENDA

- Livello di piena TR 50 (Fascia Ee)
- Livello di piena TR 200 (Fascia Eb)
- Livello di piena TR 500 (Fascia Em)

REGIONE PIEMONTE — PROVINCIA DI CUNEO

COMUNE DI LIMONE PIEMONTE

PIANO REGOLATORE GENERALE

approvato con D.G.R. n. 22-25863 del 21/06/1993

VARIANTE 2001

(con adeguamento al P.A.I., alla L.R. 28/99 ed alla L.R. 19/99)

VERIFICA DI COMPATIBILITA' IDRAULICA E IDROGEOLOGICA

TAV. 5i.7 - SEZIONI TORRENTE VERMENAGNA
Livelli di piena (da sez. 10 a sez. 06)

PROGETTO PRELIMINARE ADOTTATO CON D.C. N. 77 DEL 19/12/2001
PROGETTO DEFINITIVO ADOTTATO CON D.C. N. 15 DEL 03/06/2002

CONTRODEDUZIONI ALLE OSSERVAZIONI FORMULATE DALLA REGIONE PIEMONTE ASSESSORATO URBANISTICA, TRASMESSE CON NOTA NR. 12158/19.09 PPU DEL 07/08/2003
ADOTTATE CON D.C. NR. 27 DEL 26/07/2004

IL PROGETTISTA — IL SINDACO — IL SEGRETARIO COMUNALE — IL RESPONSABILE DEL PROCEDIMENTO